

## Česká republika

Tschechische Republik



(Details)



(Details)

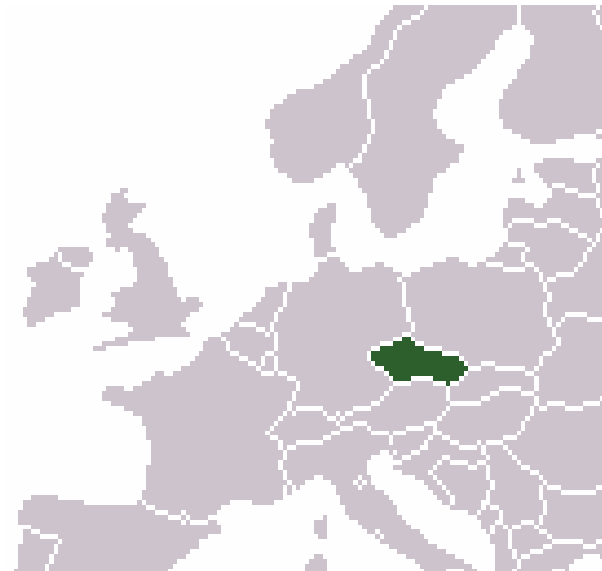
Wahlspruch: *Pravda vítězí*

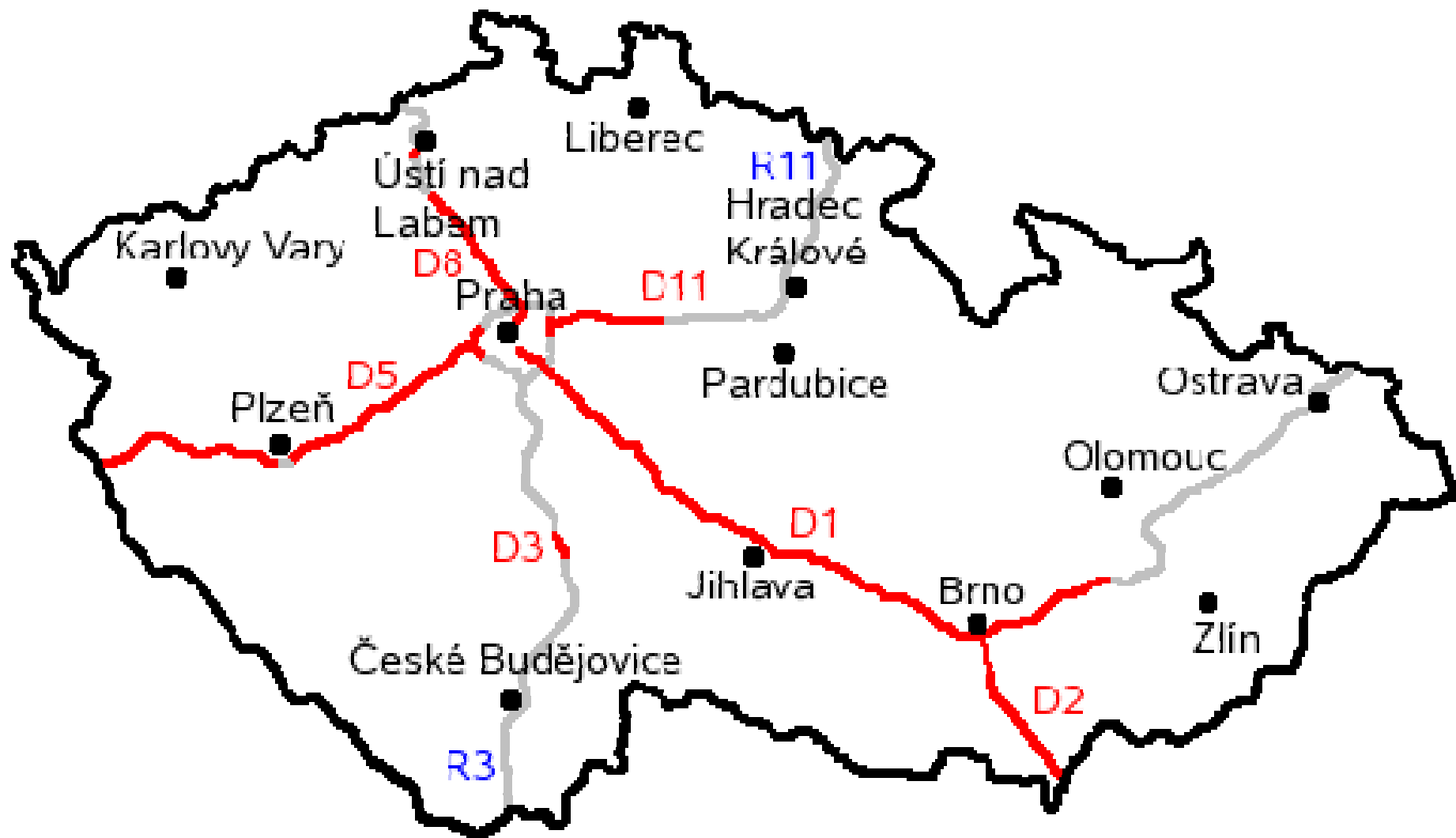
(Tschechisch für „Die Wahrheit siegt“)

Amtssprache	Tschechisch
Hauptstadt	Prag
Staatsform	Parlamentarische Republik
Staatsoberhaupt	Präsident Václav Klaus
Regierungschef	Ministerpräsident Mirek Topolánek
Fläche	78.864 km <sup>2</sup>
Einwohnerzahl	10.235.455 (Juli 2006)
Bevölkerungsdichte	130 Einwohner pro km <sup>2</sup>
Währung	Tschechische Krone (CZK)

Quellen WIKIPEDIA

Tschechien grenzt an Deutschland (810 km) im Westen und Nordwesten, an Polen (762 km) im Norden, die Slowakei (252 km) im Osten und Österreich (466 km) im Süden. Sie umfasst traditionell die drei historischen Länder Böhmen, Mähren und Mährisch-Schlesien. Nach dem Zweiten Weltkrieg wurden diese in acht Regionen aufgeteilt (sechs für Böhmen, zwei für die anderen beiden Landesteile), seit dem Jahr 2000 gilt eine neue Verwaltungsgliederung in 14 Regionen (siehe auch Verwaltungsgliederung Tschechiens). Der Staat wurde 1999, acht Jahre nach Auflösung des Warschauer Pakts, Mitglied der NATO und trat am 1. Mai 2004 der Europäischen Union bei.





Quellen WIKIPEDIA

## Städte in Tschechien

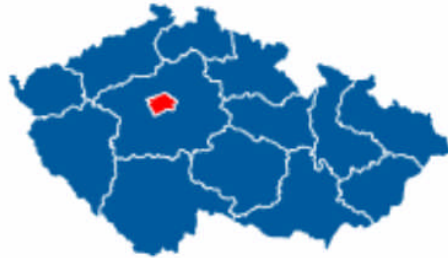
Rang	Name		Einwohner		
	tschechisch	deutsch	Zensus 1991	Zensus 2001	Berechnung 2005
1.	<a href="#">Praha</a>	Prag	1.212.010	1.169.106	1.154.508
2.	<a href="#">Brno</a>	Brünn	387.986	376.172	377.407
3.	<a href="#">Ostrava</a>	Ostrau	327.553	316.744	317.136
4.	<a href="#">Plzeň</a>	Pilsen	173.129	165.259	165.531
5.	<a href="#">Olomouc</a>	Olmütz	105.690	102.607	102.792
6.	<a href="#">Liberec</a>	Reichenberg	101.934	99.102	99.416
7.	<a href="#">České Budějovice</a>	Budweis	97.283	97.339	97.530
8.	<a href="#">Hradec Králové</a>	Königgrätz	99.889	97.155	97.427
9.	<a href="#">Ústí nad Labem</a>	Aussig an der Elbe	99.739	95.436	96.825
10.	<a href="#">Pardubice</a>	Pardubitz	94.857	90.668	90.853

Quellen WIKIPEDIA

Wappen




Karte



## Hauptstadt Prag

Als eine der ältesten, größten und schönsten Städte in Mitteleuropa, die von den Zerstörungen im Zweiten Weltkriege weitgehend verschont geblieben ist, ist sie heute ein touristisches Ziel allerersten Ranges. Die Baustile in Prag sind sehr vielfältig. Man findet romanische, gotische, Renaissance-, barocke, Rokoko-, klassizistische, Empire-, Jugendstil- und kubistische Gebäude, Kirchen, Türme oder andere Bauwerke und Artefakte.




Rathaus am Altstädter Ring


Quellen WIKIPEDIA



Karlsbrücke



Prag, Altstaedter Ring mit Teynkirche



Veitsdom auf dem Hradschin

Die Tschechoslowakei war ein Staat (1918–1992) auf dem Gebiet der heutigen Staaten Tschechien und Slowakei und bis zum Zweiten Weltkrieg auch eines kleinen Teils der heutigen Ukraine. Nach 1948 gehörte sie zu den sozialistischen Ländern Osteuropas und zählte zum Ostblock.

Nach der "Samtenen Revolution" 1989, einer verhältnismäßig friedlichen und gewaltlosen Erhebung des Volkes, wurde das Regime der Kommunistischen Partei beendet.

Die Tschechoslowakei teilte sich friedlich am 1. Januar 1993 wie geplant in Tschechien und die Slowakei.



Quellen WIKIPEDIA

Als andere Bezeichnung für die Region wird oft auch Ruthenien verwendet; aus der Sicht der Ukraine heißt sie Transkarpatien, aus der Sicht Mitteleuropas Subkarpatien (tschechisch und slowakisch Podkarpatská Rus, ungarisch Kárpátalja, polnisch Zakarpacie), als Teil der Tschechoslowakei Karpatenrussland (Podkarpatská Rus) oder Waldkarpaten und als Teil des Königreichs Ungarn Nordöstliches Oberungarn